

RÉVISION DU PLAN LOCAL D'URBANISME

13U16

Rendu exécutoire
le



PLAN DES SERVITUDES

Date d'origine :

Juillet 2019

6b

ARRET du Projet - Dossier annexé à la
délibération municipale du **15 Juin 2018**

APPROBATION - Dossier annexé à la
délibération municipale du **26 Juillet 2019**

Urbanistes :

Mandataire : ARVAL

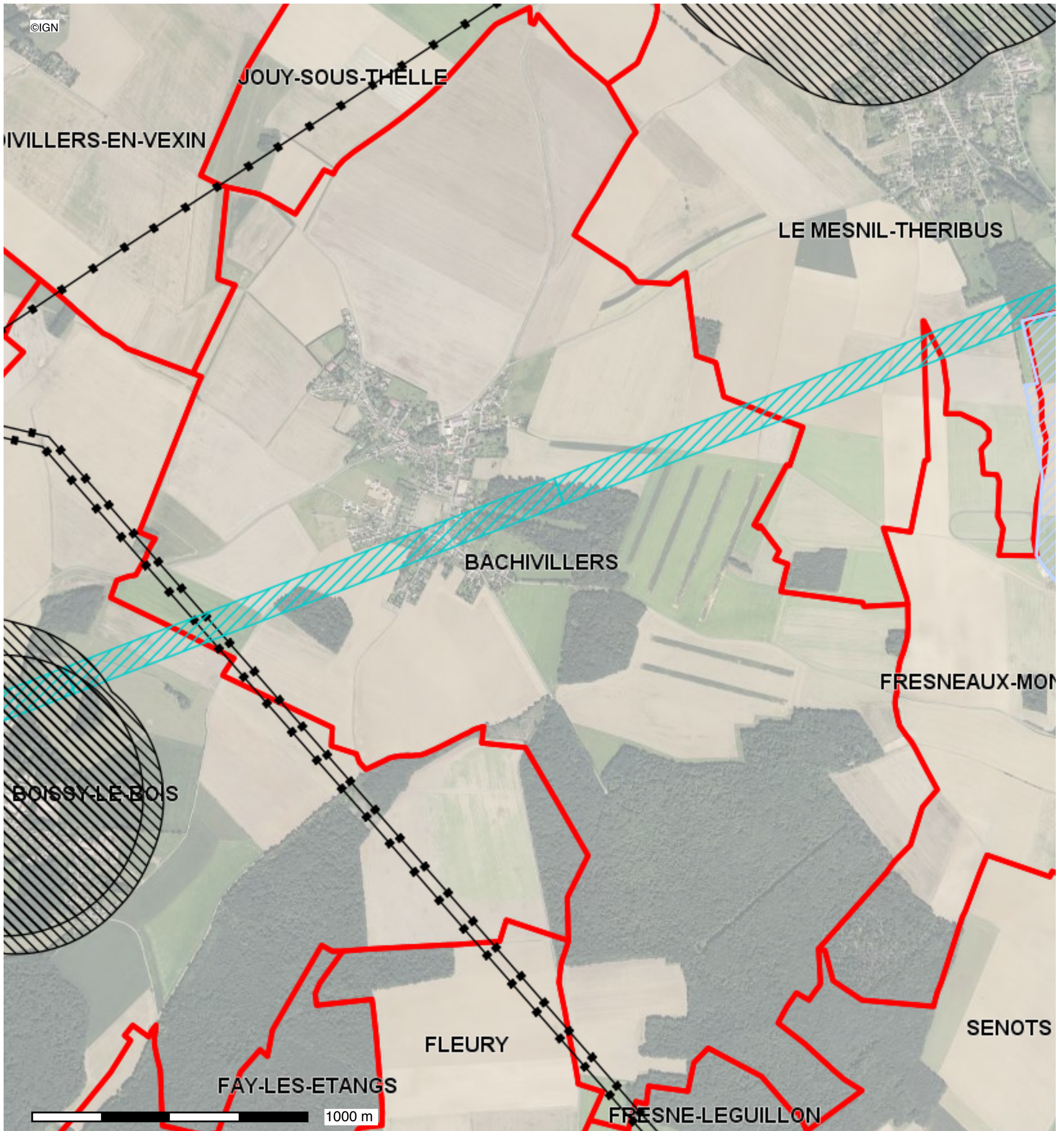
Agence d'Urbanisme ARVAL
Sarl MATHIEU - THIMONIER - CARRAUD
3 bis, Place de la République - 60800 CREPY-EN-VALOIS
Téléphone : 03 44 94 72 16 - Fax : 03 44 94 72 01
Courriel : Nicolas.Thimonier@arval-archi.fr

Equipe d'étude :

N. Thimonier (Géog-Urb)

Participation financière : Conseil Départemental de l'Oise

Plan des Servitudes d'Utilité Publique










Servitudes affectant la commune de Bachivillers : Servitudes I4 et PT2

La DDT ne saurait garantir l'exhaustivité et l'exactitude des informations fournies, celles-ci étant, dans la plupart des cas, collectées auprès de personnes tierces (exploitants ...).

Carte publiée par l'application CARTELIE
Ministre de l'égalité des territoires et du Logement / Ministre de l'écologie, du Développement durable et de l'énergie
SG/SPSSI/PSI/PSI1 - CP2I (DOM/ETER)

Conception : DDT 60
Date d'impression : 19-10-2018

LEGENDE

- | | |
|---|--|
|  (AS1) Périmètre de protection Rapproché captage AEP |  (PT2LH) SUP de protection contre obstacle pour liaison hertzienne |
|  (AS1) Périmètre de protection Eloigné captage AEP |  (I4) Lignes électriques |
|  (AC1) Périmètres de protection des Monuments Historique classés |  Communes |
|  inscrits | |